

Orientační schéma:






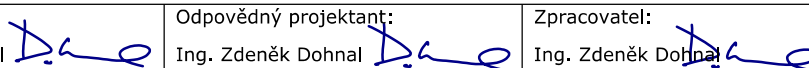
Razítko oprávněné osoby:

Podpis:

Datum:

Revize:	Datum:	Popis:	Kontroloval:
000	7/2021	Definitivní odevzdání dokumentace	Ing. Michal Kasaj

Stavebník/Investor:	<b>Správa železnic, státní organizace</b>	 <b>SPRÁVA ŽELEZNIC</b>
Adresa:	Dlážděná 1003/7, 110 00 Praha 1	
Zástupce investora:	Stavební správa východ	
Adresa:	Nerudova 1, 779 00 Olomouc	

Zhotovitel stavby:	<b>MORAVIA CONSULT Olomouc a.s.</b>			
Adresa:	Legionářská 1085/8, 779 00 Olomouc			
Kontakt:	T: +420 585 570 444 E: moravia@moravia.cz			
Zhotovitel objektu:	<b>MORAVIA CONSULT Olomouc a.s.</b>			
Adresa:	Legionářská 1085/8, 779 00 Olomouc			
Kontakt:	T: +420 585 570 444 E: moravia@moravia.cz			
Hlavní projektant (HIP):	Specialista:	Odpovědný projektant:	Zpracovatel:	
Ing. Michal Kasaj	Ing. Zdeněk Dohnal	Ing. Zdeněk Dohnal	Ing. Zdeněk Dohnal	

Název stavby/akce:	Rekonstrukce a doplnění závor na přejezdu P7844 v km 17,407 trati odb. Moravice (mimo) - Svobodné Heřmanice (včetně)			Označení (S-kód): S622000193
				Zakázka: 20-084-232-SR
Název části:	Obvod stavby			Označení části: N.1.5.5
Název objektu:				Označení objektu/komplexu:
Název přílohy:	Technická zpráva			Číslo přílohy: 1.  Paré:
Název dílčí části přílohy:				
Kraj:	Katastrální území:	TUDU:		
Moravskoslezský	Litultovice [686018]	2271 06		
Stupeň dokumentace:	Datum zpracování:	Formáty:	Měřítko:	
DUSP+PDPS	7/2021			

S-kód:	Stupeň dokumentace:	Část:	Objekt:	Podoblast:	Příloha:	Revize:
S 6 2 2 0 0 0 1 9 3	- P D P S	- N 1 5 5 X	- X X X X X X X X X X	- X X	- 1 - X X X X	- 0 0 0

## **1. VŠEOBECNÉ ÚDAJE**

**Název akce:** "Rekonstrukce a doplnění závor na přejezdu P7844 v km 17,407 trati odb. Moravice (mimo) – Svobodné Heřmanice (včetně)"

**Účel:** DUSP + PDPS

**Část:** N.1.5.5. – Obvod stavby

**Datum:** 07/2021

**Kraj:** Moravskoslezský

**Okres:** Opava

**Obec:** Litultovice

**Kat. území:** Litultovice, Mladecko

**Objednatel:** Správa železnic, státní organizace  
Stavební správa východ, Nerudova 1, 779 00 Olomouc

**Zhotovitel:** MORAVIA CONSULT Olomouc a.s.  
Legionářská 1085/8, 779 00 Olomouc

**Dokumentace pro stavební povolení je zpracována v souřadnicovém systému S-JTSK a ve výškovém systému Bpv v prostorovém rámci definovaném železničním bodovým polem.**

Stavba se nachází na trati TÚ 2271 odb. Moravice (mimo) - Svobodné Heřmanice (včetně)  
km 15,810 – 17,700 a 17,875.

Pro geodetické práce na předmětné stavbě platí kromě obecně platných právních předpisů a norem další technické předpisy (mnohé nové nebo aktualizované) Správy železnic, státní organizace a organizační jednotky Správy železniční geodézie Olomouc, a to zejména

- Technické kvalitativní podmínky staveb státních drah, zejména

Kapitola 1 – Všeobecně

Kapitola 8 – Konstrukce kolejí a výhybek

- Předpis SŽDC S3, díl III - Železniční svršek, Zajištění prostorové polohy koleje

- Předpis SŽDC M20 – Předpis pro zeměměřictví

a navazující metodické pokyny SŽDC M20/MP0xx

M20/MP004 Metodický pokyn pro měření prostorové polohy koleje

M20/MP005 Metodický pokyn pro tvorbu prostorových dat pro mapy velkého měřítko

M20/MP006 Opatření k zaměřování objektů železniční dopravní cesty

M20/MP007 Železniční bodové pole

M20/MP008 Správa prostorové polohy kolejí a správa dat staničení pro projekční účely

M20/MP010 Účelová mapa velkého měřítko

M20/MP013 Záborový elaborát

(a další ve fázi přípravy)

## **5. OBVOD STAVBY**

Tato dokumentace slouží pro vytyčení obvodu stavby, pro vytyčení vnější hranice vlastních drážních pozemků pro účely stavby, pro vytyčení zařízení staveniště a pro vytyčení trvalých a dočasných záborů nemovitostí nutných pro realizaci stavby.

Drážními pozemky se pro tento účel rozumí pozemky ve vlastnictví Česká republika - Správa železnic, státní organizace a České dráhy, a.s.

## **5.1. Výkres obvodu stavby**

Jako mapový podklad pro zpracování výkresu obvodu stavby byla použita účelová katastrální mapa. Účelová katastrální mapa byla zpracována na základě platných katastrálních map a dalších údajů ze souboru geodetických a popisných informací katastru nemovitostí. V účelové katastrální mapě pak byly obvyklým způsobem vyznačeny drážní nemovitosti.

Pro přehlednost bylo ve výkresu obvodu stavby doplněno stávající staničení trati.

Obvod stavby je pak definován jako vnější obvod dotčených drážních pozemků (nebo jejich částí) a trvalých a dočasných záborů, ve výkresu obvodu stavby pak jako vnější obvod barevně vyplněných nebo vyšrafovaných ploch.

## **5.2. Seznam souřadnic obvodu stavby**

Seznam souřadnic lomových bodů obvodu stavby je vyhotoven podle druhů hranice, kterou představuje. Číslo bodu má různý tvar, podle původu bodu.

### **a) lomové body obvodu stavby totožné s lomovými body hranice drážních pozemků**

- číslo lomového bodu ve tvaru „čísloZPMZ-číslopodrobnéhobodu“ – souřadnice lomového bodu jsou převzaty ze souboru geodetických informací katastru nemovitostí, seznamy bodů jsou zpracovány po katastrálních územích

### **b) lomové body dočasných záborů**

- jednoduché číslo lomového bodu v jedné číselné řadě pro celou stavbu, počínaje 21

### **c) lomové body věcného břemene**

- jednoduché číslo lomového bodu v jedné číselné řadě pro celou stavbu, počínaje 501

### **d) lomové body věcného břemene jiného subjektu**

- jednoduché číslo lomového bodu v jedné číselné řadě pro celou stavbu, počínaje 1001

Seznamy souřadnic lomových bodů obvodu stavby jsou v digitální formě (tabulky ve formátu MS Excel, případně textové soubory).

Souřadnice lomových bodů aktuálních hranic pozemků lze získat rovněž na serveru Českého úřadu zeměměřického a katastrálního.

červenec 2021

Ing. Zdeněk Dohnal